












- LEGENDA:
-  PROJEKTOWANY BUDYNEK GOSPODARCZY
 -  ISTNIEJĄCE BUDYNKI
 -  TEREN UTMWARDZONY
 -  DOJŚCIA PESZE/DOJAZD
 -  TEREN UTMWARDZONY
 -  DOJŚCIA PESZE/DOJAZD
 -  NAMIERZONIA Z POLIURETANU
 -  ZIELEŃ NISKA
 -  ZIELEŃ WYSOKA
 -  ZIELEŃ OZDOBNA

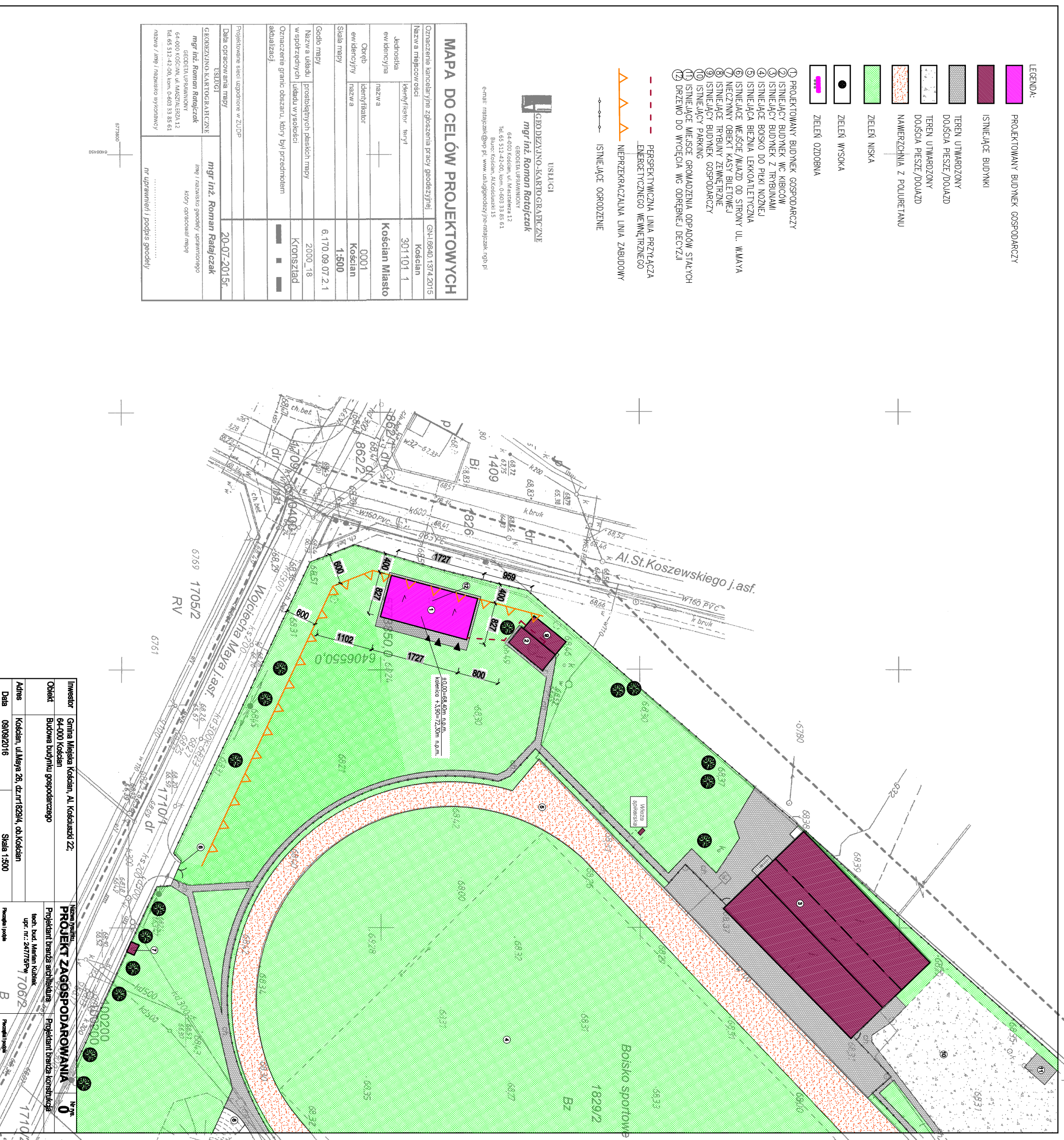
- ① PROJEKTOWANY BUDYNEK GOSPODARCZY
- ② ISTNIEJĄCY BUDYNEK WC KIBICÓW
- ③ ISTNIEJĄCY BUDYNEK Z TRYBUNAMI
- ④ ISTNIEJĄCE BOISKO DO PIKI NOŻNEJ
- ⑤ ISTNIEJĄCA BIEŻNIA LEKKOATLETYCZNA
- ⑥ ISTNIEJĄCE MIEJSCA/MIAZD OD STRONY UL. W.MAYA
- ⑦ NIECZYNNY OBIEKT KASZ BILETOWEJ
- ⑧ ISTNIEJĄCE TRYBUNY ZEMNIETRZNE
- ⑨ ISTNIEJĄCY BUDYNEK GOSPODARCZY
- ⑩ ISTNIEJĄCY PARKING
- ⑪ ISTNIEJĄCE MIEJSCA GROMADZENIA ODPADÓW STAŁYCH
- ⑫ DRZEWO DO WYCIĘCIA WG ODRĘBNEJ DECYZJI

-  PERSPEKTYWICZNA LINIA PRZYŁĄCZA ENERGETYCZNEGO WEWNĘTRZNEGO
-  NIEPRZEKRACZALNA LINIA ZABUDOWY
-  ISTNIEJĄCE OSRODZENIE

USŁUGI
GEODEZYJNO-KARTOGRAFICZNE
mgr inż. Roman Rotajczak
 GEODETA UPRAWNIOWY
 64-400 Kościan, ul. Marszałka 12
 Tel. 65 512 44 200, kom. 0-603 33 85 61
 Biuro: Kościan, Al. Kosciuszki 15
 e-mail: rotajczak@wp.pl, www.uslugi-geodezyjne-rotajczak.ngb.pl

MAPA DO CELÓW PROJEKTOWYCH

Oznaczenie kancelaryjne zgłoszenia pracy geodezyjnej	GH.18640.1374.2015
Nazwa miejscowości	Kościan
Identyfikator terenu	301101_1
Jednostka ewidencyjna	Kościan Miasto
Określenie ewidencyjne nazwa	0001
Identyfikator nazwa	Kościan
Skala mapy	1:500
Godło mapy	6.170.09.07.2.1
Nazwa układu prostokątnych płaskich mapy	2000_18
Nazwa układu współrzędnych układu wysokości	Kronszlad
Oznaczenie granic obszaru, który był przedmiotem aktualizacji	
Projektowana sieć uzbrojone w ZU DP	
Data opracowania mapy	20-07-2015r.
USŁUGI	
GEODEZYJNO-KARTOGRAFICZNE	mgr inż. Roman Rotajczak
GEODETA UPRAWNIOWY	inż. Izabela Geodeły uprawniająca
64-400 KOŚCIAN, UL. MARSZAŁKA 12	Tel. 65 512 44 200, kom. 0-603 33 85 61
nazwa / imię i nazwisko wykonawcy	
nr uprawnień i podpis geodeły	



Investor	Gmina Mięjska Kościan, Al. Kosciuszki 22;
Obiekt	64-000 Kościan Budowa budynku gospodarczego
Adres	Kościan, ul. Maya 26, dz.nr 1829/4, ob. Kościan
Data	09/09/2016 Skala 1:500
Nazwa projektu	PROJEKT ZAGOSPODAROWANIA
Projektant branży architektura	weh. bud. Marian Kobak
Projektant branży konstrukcja	upr. nr: 247779/Pw 1706/2
Przebieg 1:000	